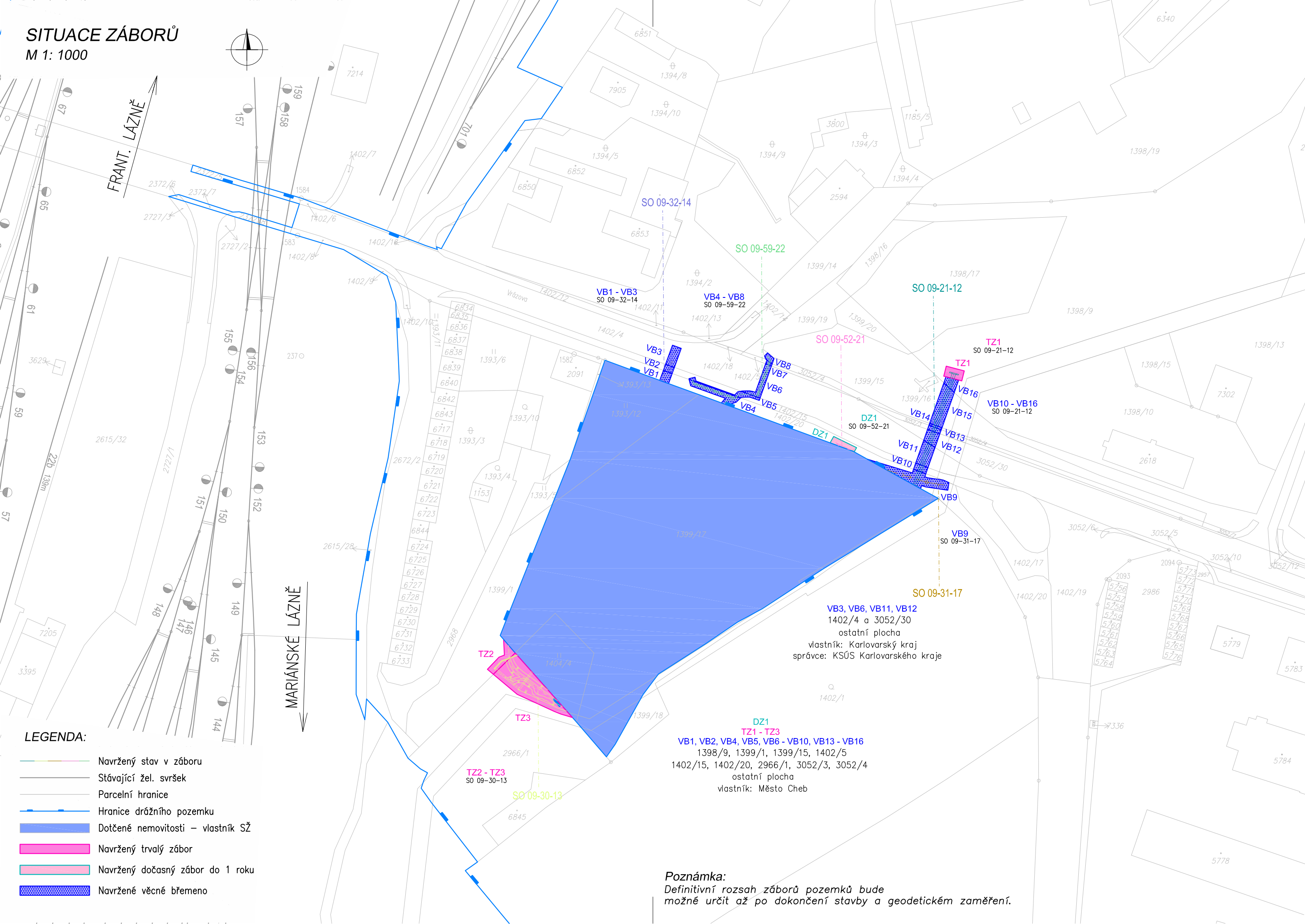


M 1: 1000



Definitivní rozsah záborů pozemků bude možné určit až po dokončení stavby a geodetickém zaměření.



EVROPSKÁ UNIE
Evropské strukturální a investiční fondy
Operační program Doprava

Státní fond dopravní
infrastruktury



Orientační schéma:


Razítko oprávněné osoby:





Podpis:

Datum:

Revize:	Datum:	Popis:	Kontroloval:
[000]		[Definitivní odevzdání dokumentace]	Ing.arch. Luboš Sejkora

Stavebník/Investor:	Správa železnic, státní organizace	
Adresa:	Dlážděná 1003/7, 110 00 Praha 1	
Zástupce investora:	Stavební správa západ	
Adresa:	Sokolovská 1995/278, 190 00 Praha 9	

Zhotovitel stavby:	SUDOP PRAHA a.s. 		
Adresa:	Olšanská 2643/1a, Žižkov, 130 80 Praha 3		
Kontakt:	T: +420 604 236 211 E: lubos.sejkora@lpsumcz.cz		
Zhotovitel objektu:	H-PRO GEO s.r.o. 		
Adresa:	Nerudova 1022/16, 412 01 Litoměřice		
Kontakt:	T: +420 724 246 960 E: prihodova@h-progeo.cz		
Hlavní projektant (HIP):	Specialista:	Odpovědný projektant:	Zpracovatel:
Ing.arch. Luboš Sejkora	Ing. Kristýna Příhodová	Ing. Kristýna Příhodová	Ing. Kristýna Příhodová

Název stavby/akce:	Areál HZS Cheb Vrázova ulice, k.ú. Cheb parc.č. 1393/12, 1399/17, 1404/4			Označení (S-kód): S631900075
Název části:	Geodetická dokumentace			Označení zhotovitele: 20360200
Název objektu:	Majetkoprávní část			Označení části: I.2
Název přílohy:	Situace záborů			Označení objektu/komplexu:
Název dílčí části přílohy:				Číslo přílohy: 2
Kraj:	Katastrální území:	TUDU:		Paré:
Karlovarský	Cheb [620919]			
Stupeň dokumentace:	Datum zpracování:	Formáty:	Měřítko:	
DUSP	30. 05. 2022	3x A4	1 : 1000	

S-kód:	Stupeň dokumentace:										Část:										Objekt:										Podobjekt:										Příloha:										Revize:									
1	2	3	4	5	6	7	8	9	10	11	12	13	14	15	16	17	18	19	20	21	22	23	24	25	26	27	28	29	30	31	32	33	34	35	36	37	38	39	40	41	42	43																		
[Prostor pro další informace]																																																												